



Language and Culture Archives

Bartholomew Collection of Unpublished Materials

SIL International - Mexico Branch

© SIL International

NOTICE

This document is part of the archive of **unpublished** language data created by members of the Mexico Branch of SIL International. While it does not meet SIL standards for publication, it is shared “as is” under the Creative Commons Attribution-NonCommercial-ShareAlike license (<http://creativecommons.org/licenses/by-nc-sa/4.0/>) to make the content available to the language community and to researchers.

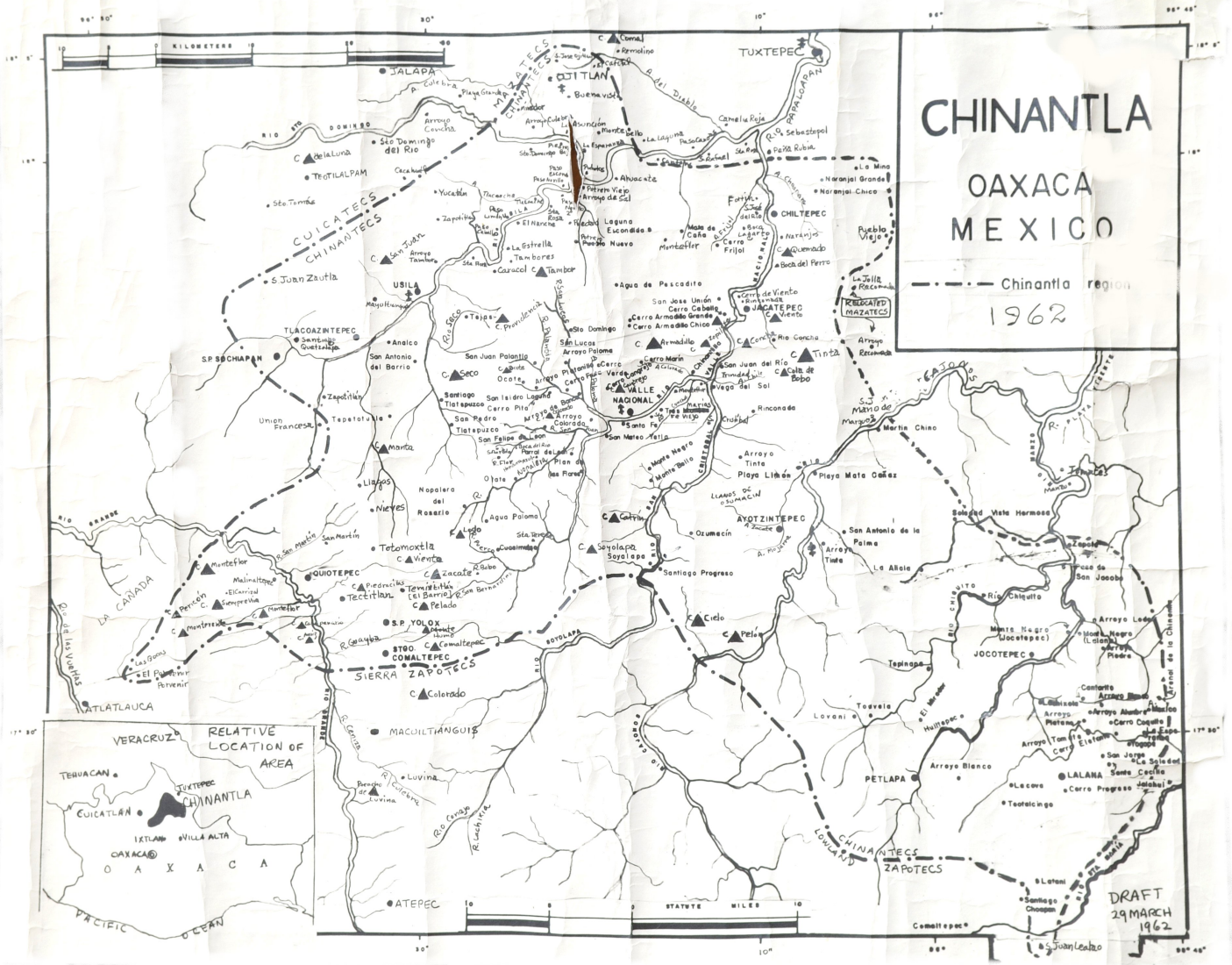


SIL International claims copyright to the analysis and presentation of the data contained in this document, but not to the authorship of the original vernacular language content.

AVISO

*Este documento forma parte del archivo de datos lingüísticos **inéditos** creados por miembros de la filial de SIL International en México. Aunque no cumple con las normas de publicación de SIL, se presenta aquí tal cual de acuerdo con la licencia "Creative Commons Atribución-NoComercial-CompartirIgual" (<http://creativecommons.org/licenses/by-nc-sa/4.0/>) para que esté accesible a la comunidad y a los investigadores.*

Los derechos reservados por SIL International abarcan el análisis y la presentación de los datos incluidos en este documento, pero no abarcan los derechos de autor del contenido original en la lengua indígena.



10 20 30 40

KILOMETERS

10 20 30 40

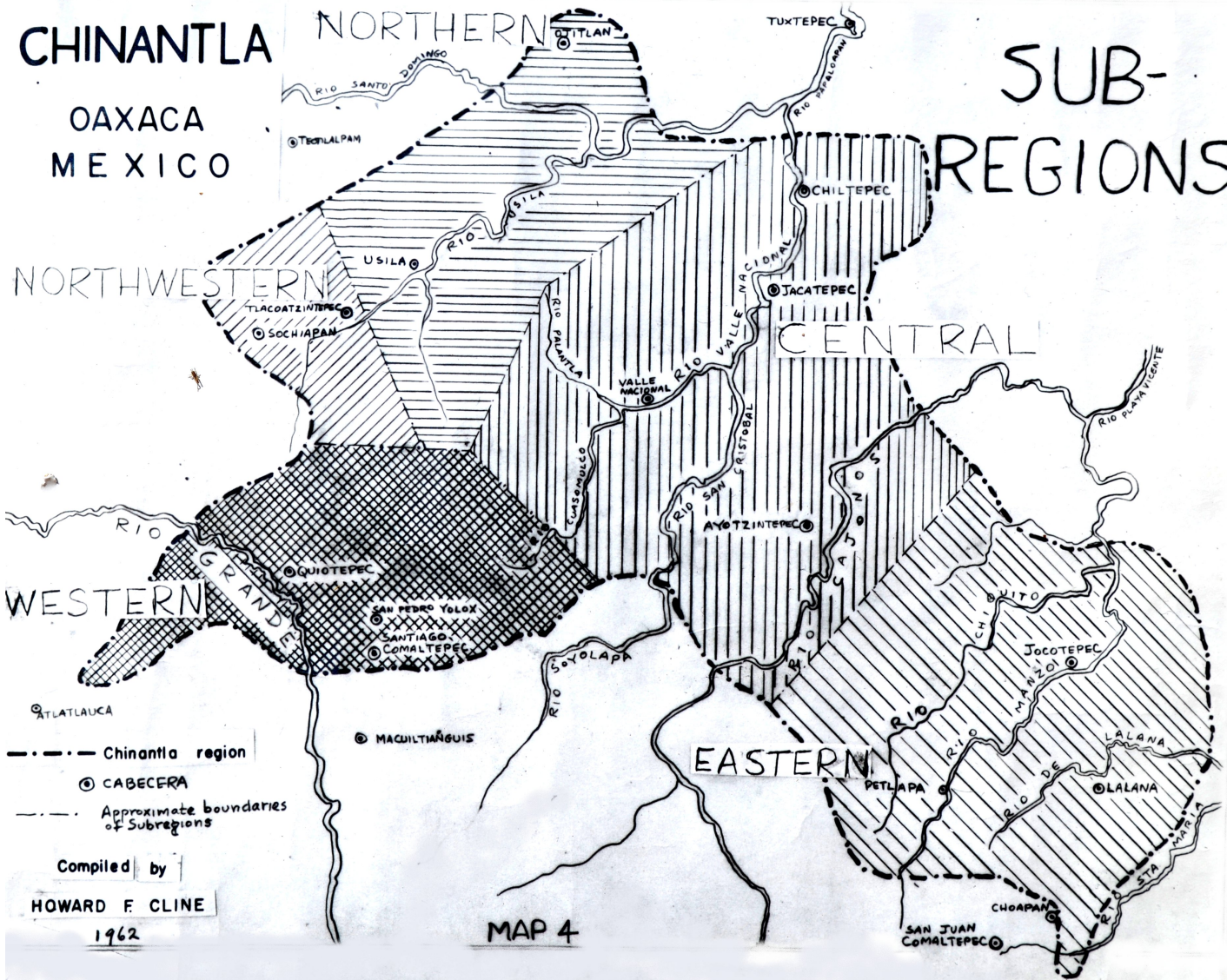
STATUTE MILES

DRAFT
29 MARCH
1962

CHINANTLA

OAXACA
MEXICO

SUB-REGIONS



- 1 VALLE NACIONAL
- 2 CHILTEPEC
- 3 JACATEPEC
- 4 AYOTZINTEPEC

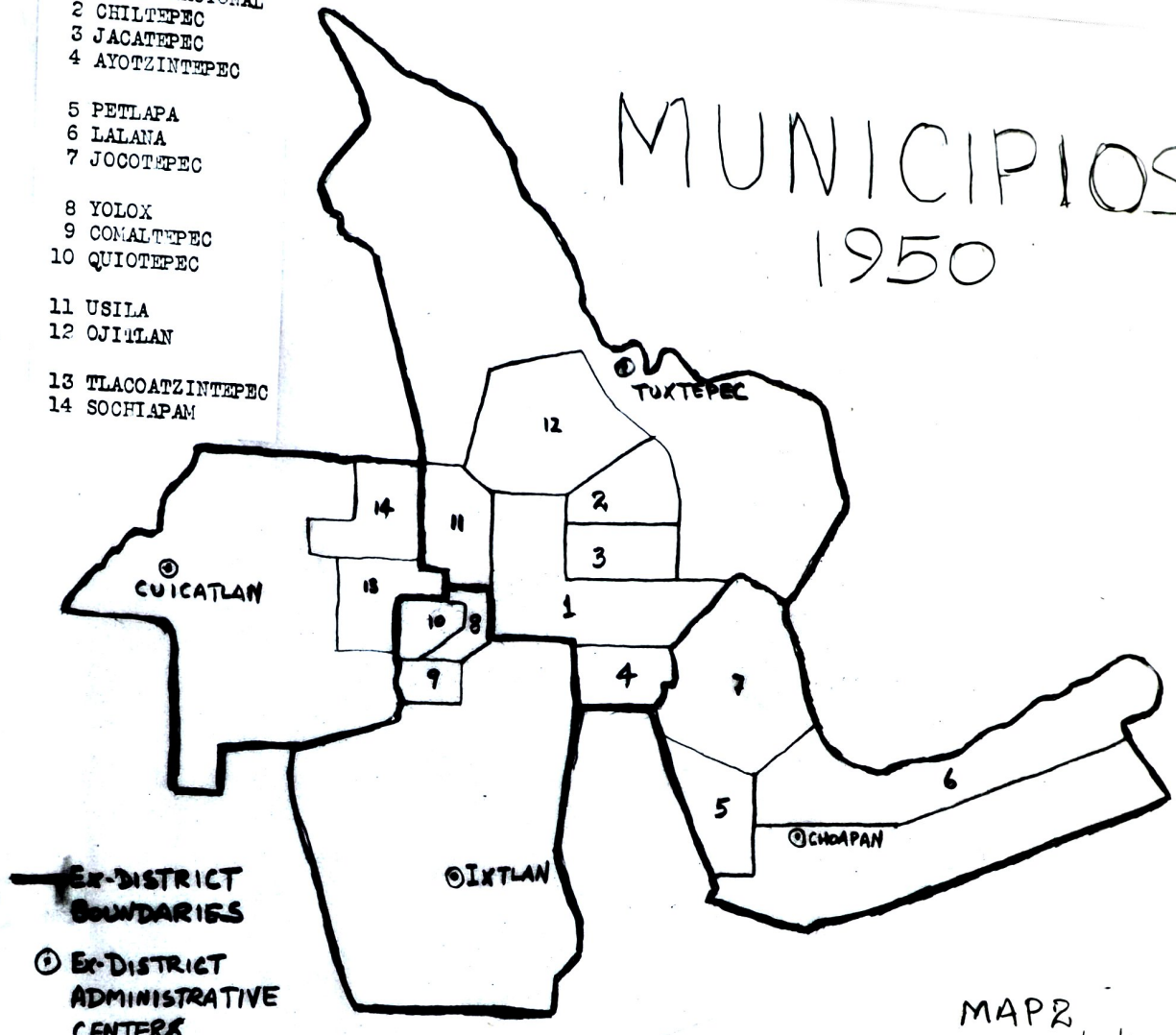
- 5 PETLAPA
- 6 LALANA
- 7 JOCOTEPEC

- 8 YOLOX
- 9 COMALTEPEC
- 10 QUIOTEPEC

- 11 USILA
- 12 OJITLAN

- 13 TLACOATZINTEPEC
- 14 SOCHIAPAM

MUNICIPIOS 1950



MAP 2
HFC DRAFT 4/30/62